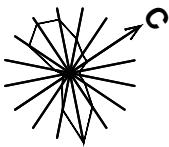
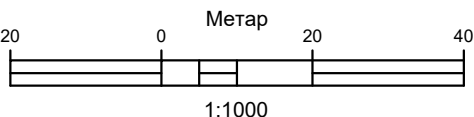


ПЛАН ДЕТАЉНЕ РЕГУЛАЦИЈЕ
ТУРИСТИЧКО-РЕКРЕАТИВНОГ КОМПЛЕКСА
"ЈЕЗЕРО БОРКОВАЦ"

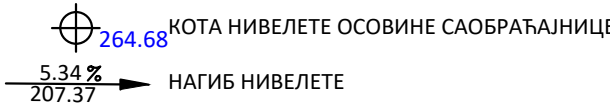


САОБРАЋАЈНА ИНФРАСТРУКТУРА И НИВЕЛАЦИОНИ ПЛАН - ЛИСТ 2

САОБРАЋАЈНА ИНФРАСТРУКТУРА



- ПРИСТУПНА САОБРАЋАЈНИЦА
ПЕШАЧКО-БИЦИКЛИСТИЧКА СТАЗА

НИВЕЛАЦИОНИ ПЛАН



РЕГУЛАЦИОНА ЛИНИЈА

ГРАНИЦА ОБУХВАТА ПЛАНА

НОСИЛАЦ ИЗРАДЕ ПЛАНА		ОПШТИНА ИРИГ	Печат и потпис:
		ОВЛАШЋЕНО ЛИЦЕ:	
ОБРАЂИВАЧ		ЈП ЗАВОД ЗА УРБАНИЗАМ ВОЈВОДИНЕ	Печат и потпис:
		ВД ДИРЕКТОРА: ПРЕДРАГ КНЕЖЕВИЋ, дипл.правник ПОМОЋНИК ДИРЕКТОРА: мр ВЛАДИМИР ПИХЛЕР, дипл.инж.арх.	
НАЗИВ ПЛАНА	ПЛАН ДЕТАЉНЕ РЕГУЛАЦИЈЕ ТУРИСТИЧКО-РЕКРЕАТИВНОГ КОМПЛЕКСА "ЈЕЗЕРО БОРКОВАЦ"		
НАЗИВ КАРТЕ	САОБРАЋАЈНА ИНФРАСТРУКТУРА И НИВЕЛАЦИОНИ ПЛАН - ЛИСТ 2		
ОДГОВОРНИ УРБАНИСТА	СВЈЕТЛАНА РЕКО, дипл. инж. арх.		Печат и потпис:
САРАДНИЦИ	МАРИЈА ЗЕЦ, мастер инж. саобр. БАНЕ СВИТЛИЦА, дипл. инж. геод.		
Е-2863	Размера: 1:1000	Датум: МАЈ 2024. ГОДИНЕ	Број листа: 6.2